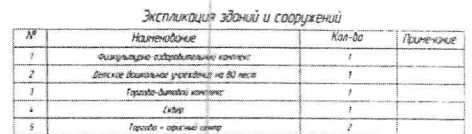


от 10.11.2016 г. № 493-П

[illegible]

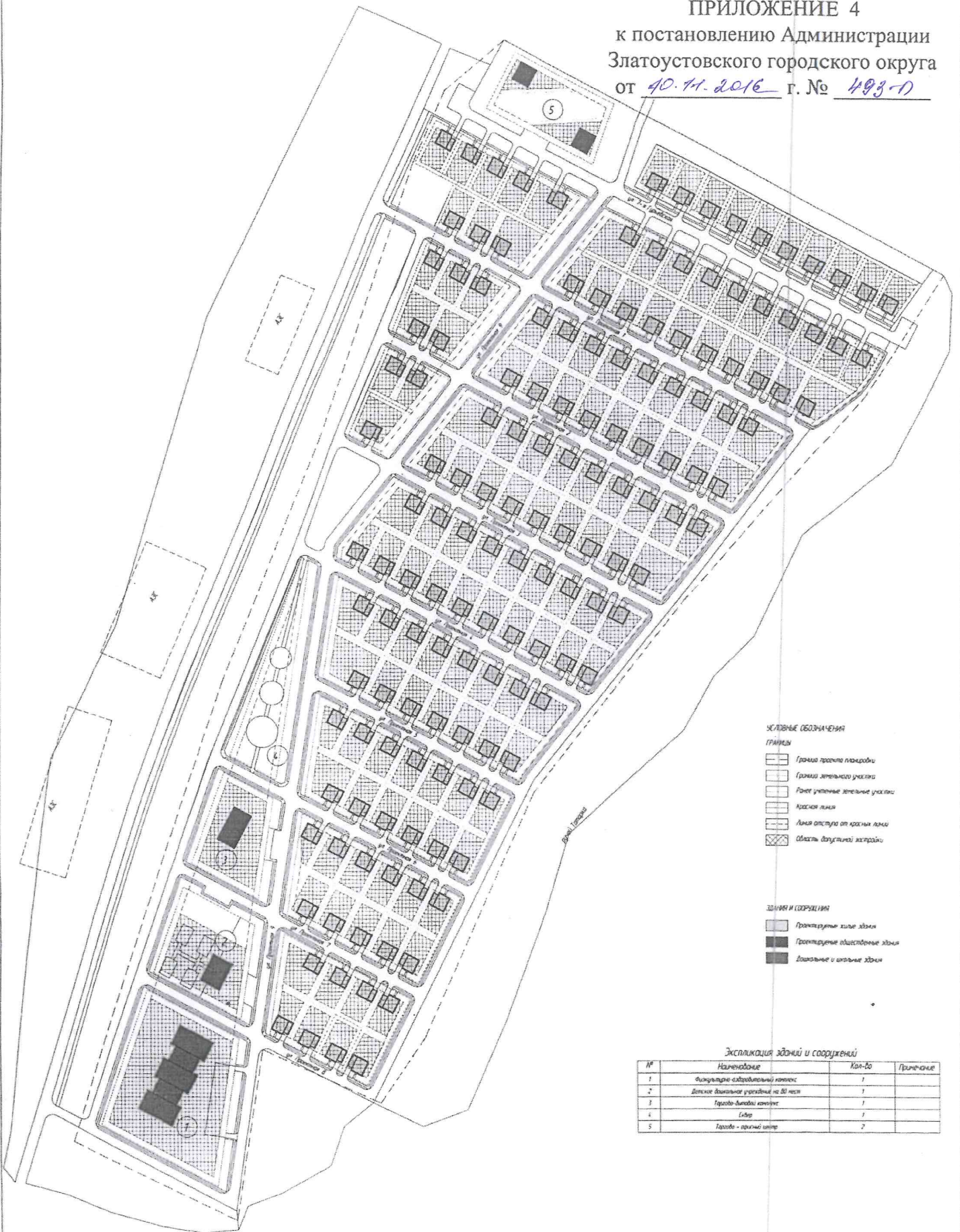
к постановлению Администрации
Златоустовского городского округа
от 10.11.2016 г. № 493-17



Экспликация зданий и сооружений			
№	Наименование	Кол-во	Примечание
1	Физическое сооруженный объект	1	
2	Время вывозного периода не 80 лет	1	
3	Техническое описание	1	
4	Содержание	1	
5	Техническое описание	2	

[illegible]

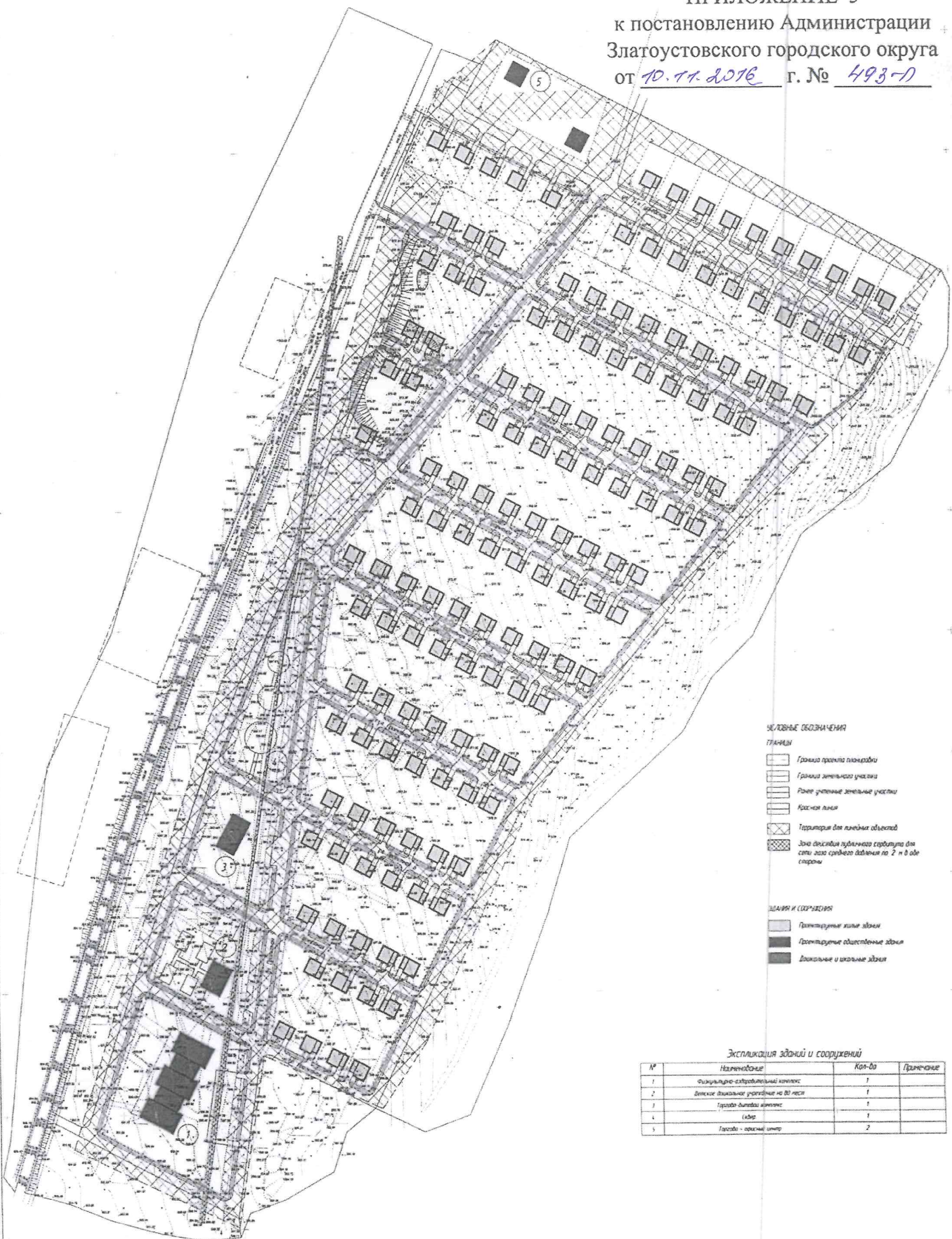
ПРИЛОЖЕНИЕ 4
к постановлению Администрации
Златоустовского городского округа
от 40.11.2016 г. № 493-П



Экспликация зданий и сооружений

№	Наименование	Кол-во	Примечание
1	Пятиэтажные многоквартирные комплексы	1	
2	Детские дошкольные учреждения на 50 мест	1	
3	Торгово-бытовые комплексы	1	
4	Сквер	1	
5	Торгово-бытовой комплекс	2	

ПРИЛОЖЕНИЕ 5
к постановлению Администрации
Златоустовского городского округа
от 10.11.2016 г. № 493-П



УСЛОВНЫЕ ОБОЗНАЧЕНИЯ

ГРАНИЦЫ

- Граница проекта планировки
- Граница земельного участка
- Роза урегулирование земельных участков
- Красная линия
- Территория для планировки объектов
- Зона действия публичного сервитута для сети газа среднего давления по 2 м в обе стороны

ЗДАНИЯ И СООРУЖЕНИЯ

- Планируемые жилые здания
- Планируемые общественные здания
- Существующие и капитальные здания

Экспликация зданий и сооружений

№	Наименование	Кол-во	Примечание
1	Инженерно-строительный комплекс	1	
2	Вспомогательные сооружения на 80 мест	1	
3	Территория для объектов	1	
4	Садик	1	
5	Территория - овражный котлован	2	

62-ФКХХХХХХХХХХХХХХ-078-001			
Содержит сведения о границах территории, расположенной на территории, указанной в названии документа, и о границах земельных участков, расположенных на территории, указанной в названии документа.			
№ документа	Дата документа	№ документа	Дата документа
1	2	3	4
5	6	7	8
9	10	11	12

Проектируемая территория

к постановлению Администрации
Златоустовского городского округа
от 10.11.2016 г. № 493-П

Проектируемая территория

УСЛОВНЫЕ ОБОЗНАЧЕНИЯ
ГРАНИЦ

- Граница проекта планировки
- Ранее указанные земельные участки

Ручей Суховатка

TFA-MUN

Греница прегната плочовки

Рядом указанные земельные участки

[illegible]

К постановлению Администрации
Златоустовского городского округа
от 10.11.2016 г. № 493-П

УСЛОВНЫЕ ОБОЗНАЧЕНИЯ

ГРАНИЦЫ

- Граница проекта планировки
- Граница земельного участка
- Равельные земельные участки
- Красная линия
- Охранная зона объектов промышленности - 50 м
- Охранная зона ручья - 50 м
- Санитарно-защитная зона от АЗС - 50 м

ТРАНСПОРТНАЯ ИНФРАСТРУКТУРА

- Улично-дорожная сеть
- Тротуары

ЗДАНИЯ И СООРУЖЕНИЯ

- Проектируемые жилые здания
- Проектируемые общественные здания
- Домовладения и хозяйственные здания

ТЕРРИТОРИИ

- Максимальный видовой захват
- Озеленение территории

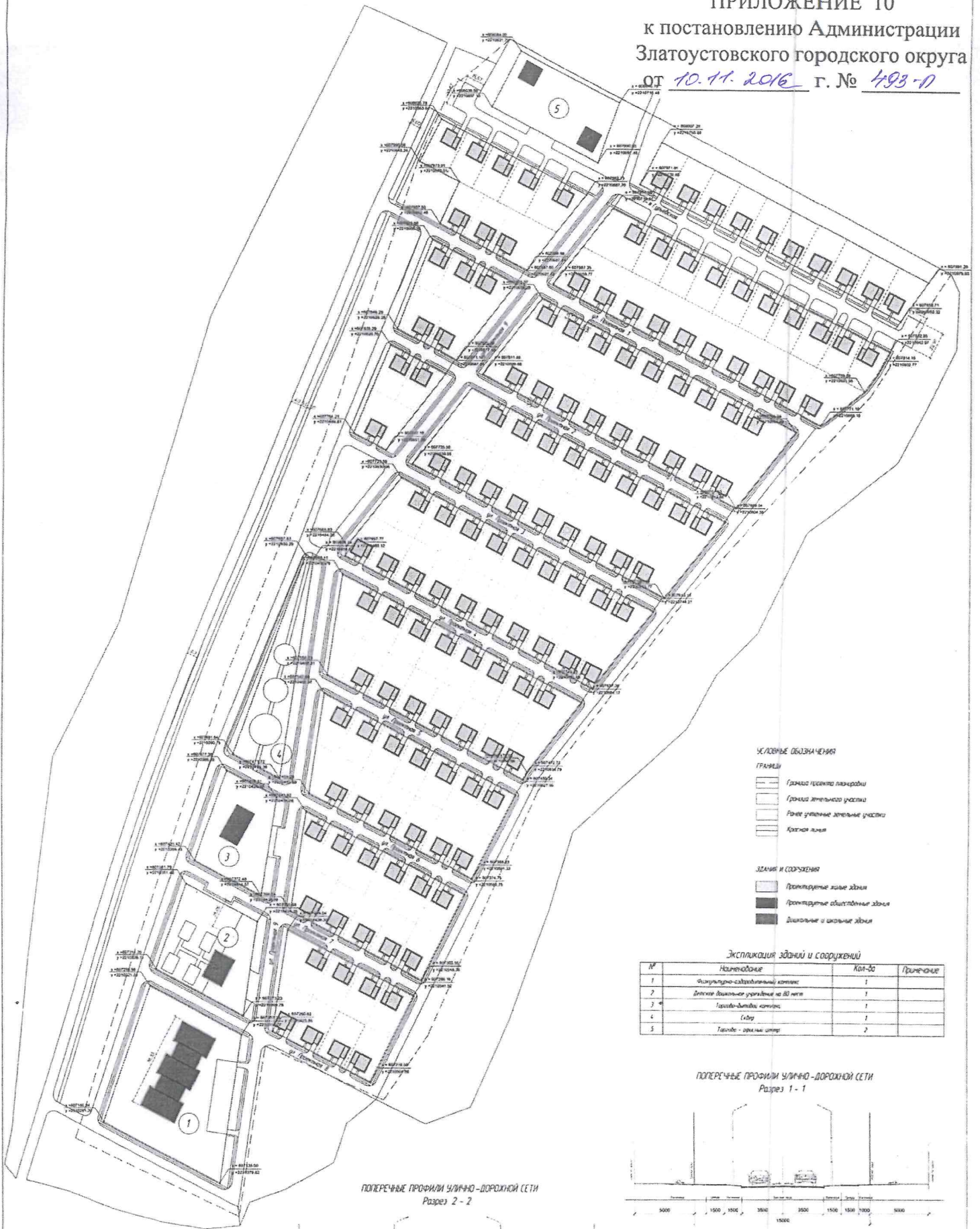
Экспликация зданий и сооружений

№	Наименование	Кол-во	Примечание
1	Функционально-административный комплекс	1	
2	Вспомогательное учреждение на 80 мест	1	
3	Торгово-выставочный комплекс	1	
4	Склад	1	
5	Торгово-сервисный центр	2	


Экспликация зданий и сооружений			
№	Наименование	Кол-во	Примечание
1	Функционально-содержательный комплекс	1	
2	Вспомогательное сооружение на 80 мест	1	
3	Территориально-хозяйственный комплекс	1	
4	Заезд	1	
5	Территория - парковочный двор	2	

[illegible]

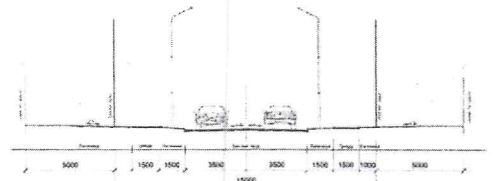
ПРИЛОЖЕНИЕ 10
к постановлению Администрации
Златоустовского городского округа
от 10.11.2016 г. № 493-П



ПОПЕРЕЧНЫЕ ПРОФИЛИ УЛИЧНО-ДОРОЖНОЙ СЕТИ
Разрез 2 - 2



ПОПЕРЕЧНЫЕ ПРОФИЛИ УЛИЧНО-ДОРОЖНОЙ СЕТИ
Разрез 1 - 1



02-08-000000000000-27-01-001			
Исполнитель	Составитель	Проверенный	Утвержденный
А.И.И.	С.И.И.	В.И.И.	Г.И.И.
Дата	Дата	Дата	Дата
2016	2016	2016	2016
Лист	Лист	Лист	Лист
1	1	1	1

ПРИЛОЖЕНИЕ 11

к постановлению Администрации
Златоустовского городского округа
от 10.11.2016 г. № 493-17

Условные обозначения

ГРАНИЦЫ

- Граница проекта планировки
- Граница земельного участка
- Раннее учтенные земельные участки
- Красная линия
- Охранная зона автомобильной дороги - 50 м
- Охранная зона реки - 50 м
- Санитарно-защитная зона от АЗС - 50 м

ТРАНСПОРТНАЯ ИНФРАСТРУКТУРА

- Улицы-выделенная сеть
- Тротуары

ЗДАНИЯ И СООРУЖЕНИЯ

- Проектируемые жилые здания
- Проектируемые общественные здания
- Детские и школьные здания

ТЕРРИТОРИИ

- Многоквартирный жилой застройкой
- Планировка территории

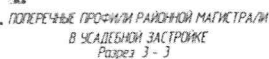
Экспликация зданий и сооружений

№	Наименование	Кол-во	Примечание
1	Физкультурно-оздоровительный комплекс	1	
2	Детские дошкольные учреждения на 50 мест	1	
3	Торгово-бытовой комплекс	1	
4	Склад	1	
5	Торгово-сервисный центр	2	

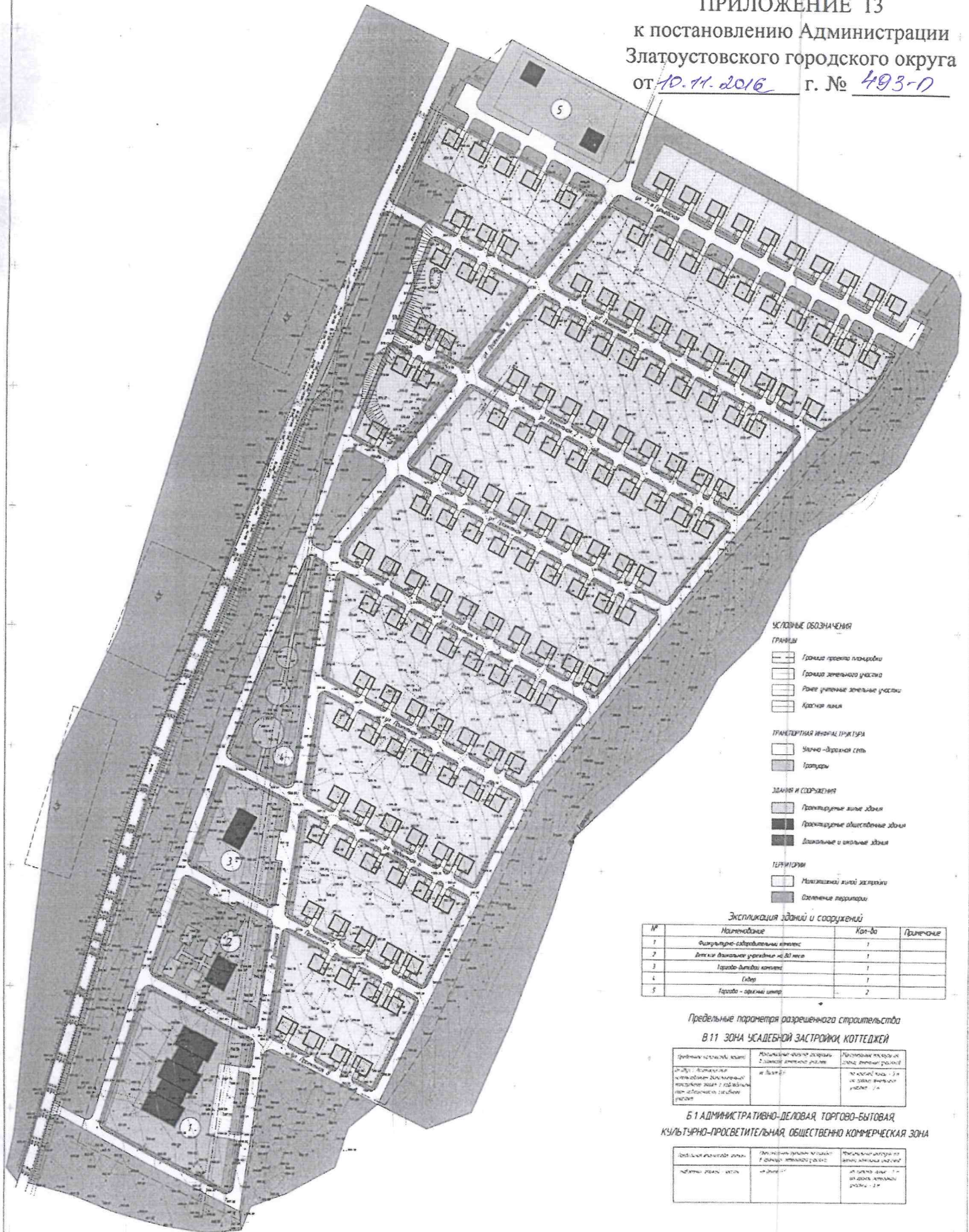
Экспликация зданий и сооружений			
№	Наименование	Кол-во	Примечание
1	Физкультурно-спортивный комплекс	1	
2	Земельные участки площадью до 50 м²	1	
3	Территория детского сада	1	
4	Садик	1	
5	Территория - детская площадка	2	

[illegible]

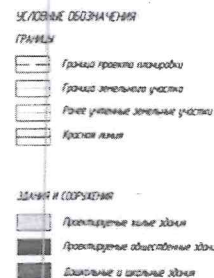
от 10.11.2016 г. № 493-П

[illegible]

ПРИЛОЖЕНИЕ 13
к постановлению Администрации
Златоустовского городского округа
от 10.11.2016 г. № 493-О

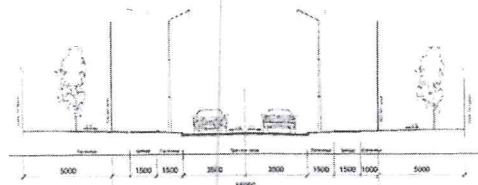


к постановлению Администрации
Златоустовского городского округа
от 10.11.2016 г. № 493-О




Экспликация зданий и сооружений			
№	Наименование	Кол-во	Примечание
1	Физкультурно-спортивный комплекс	1	
2	Вспомогательное учреждение на 80 мест	1	
3	Торгово-бытовой комплекс	1	
4	Сельхоз	1	
5	Торгово - бытовой комплекс	2	

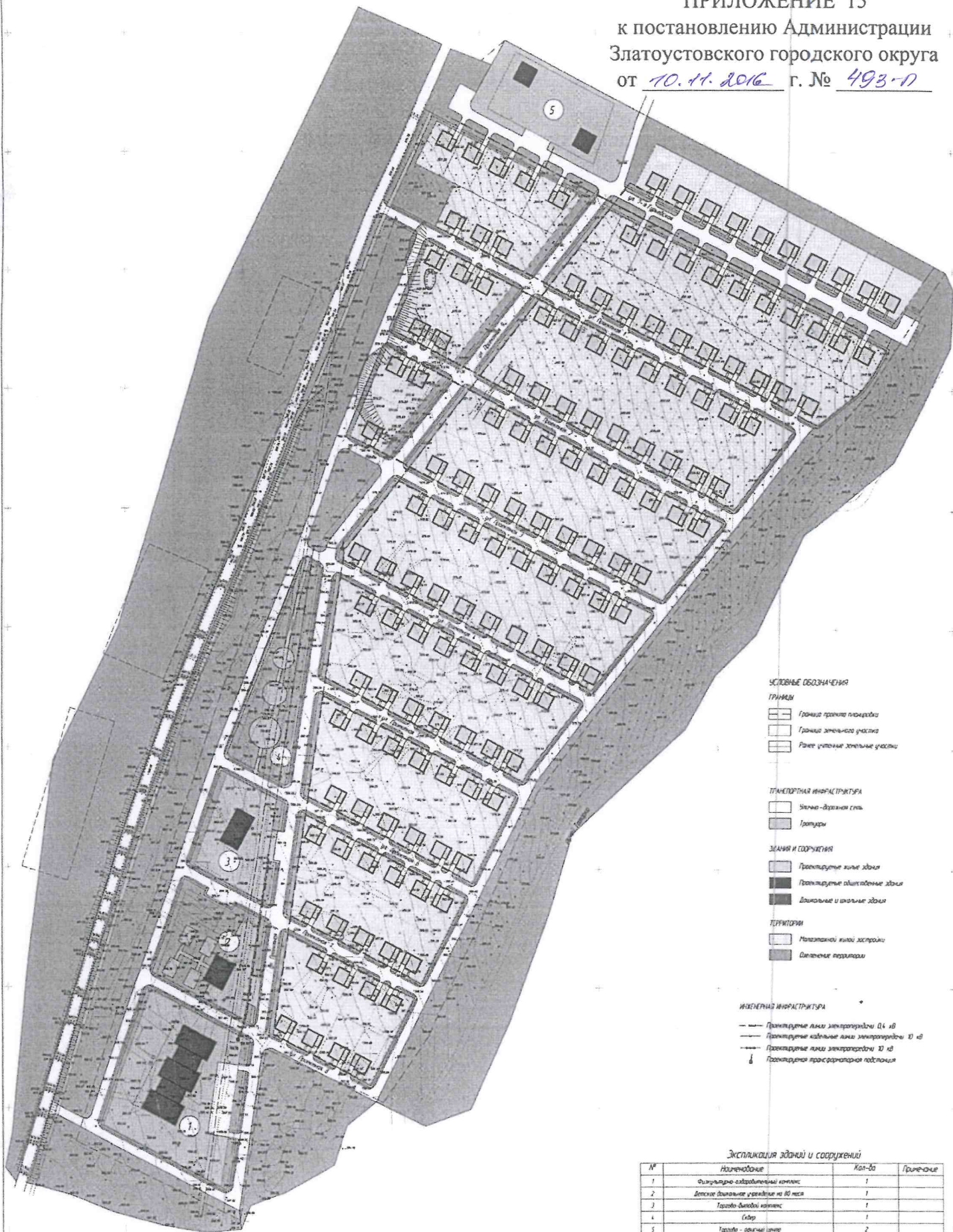
ПОПЕРЕЧНЫЕ ПРОФИЛИ УЛИЧНО-ДОРОЖНОЙ СЕТИ
Разрез 1-1



ПОПЕРЕЧНЫЕ ПРОФИЛИ УЛИЧНО-ДОРОЖНОЙ СЕТИ
Разрез 2-2

[illegible]

ПРИЛОЖЕНИЕ 15
к постановлению Администрации
Златоустовского городского округа
от 10.11.2016 г. № 493-П



ПРИЛОЖЕНИЕ 16

к постановлению Администрации
Златоустовского городского округа
от 10.11.2016 г. № 493-П

УСЛОВНЫЕ ОБОЗНАЧЕНИЯ

ГРАНИЦЫ

- Граница проекта планировки
- Граница земельного участка
- Решетчатые земельные участки

ТРАНСПОРТНАЯ ИНФРАСТРУКТУРА

- Улично-дорожная сеть
- Тротуары

ЗДАНИЯ И СООРУЖЕНИЯ

- Проектируемые жилые здания
- Проектируемые общественные здания
- Восстановленные и старые здания

ТЕРРИТОРИИ

- Нормативной жилой застройкой
- Ограничение территории


— 01 — Видеонаблюдение
— 02 — Газоснабжение
— 03 — Канализация

№	Наименование	Кол-во	Примечание
1	Функционально-служебные комплексы	1	
2	Виты с/х дачные участки на 80 мест	1	
3	Гаражно-банинские комплексы	1	
4	Садик	1	
5	Территория - открытый центр	1	

Экспликация зданий и сооружений			
№	Наименование	Кол-во	Примечание
1	Фаскультуро-сборные элементы	?	
2	Доски для покрытия кровли на 80 лет	?	
3	Кровельно-дерево-элементы	?	
4	Доски	?	
5	Трубы - оцинкованные	?	

[illegible]

к постановлению Администрации
Златоустовского городского округа
от 10.11.2016 г. № 493-П



Экспликация зданий и сооружений			
№	Наименование	Кол-во	Примечание
1	Физкультурно-оздоровительный комплекс	1	
2	Домашнее дошкольное учреждение на 80 мест		
3	Техно-домовый комплекс	1	
4	Садик	1	
5	Танцевал - детский центр	2	

[illegible]